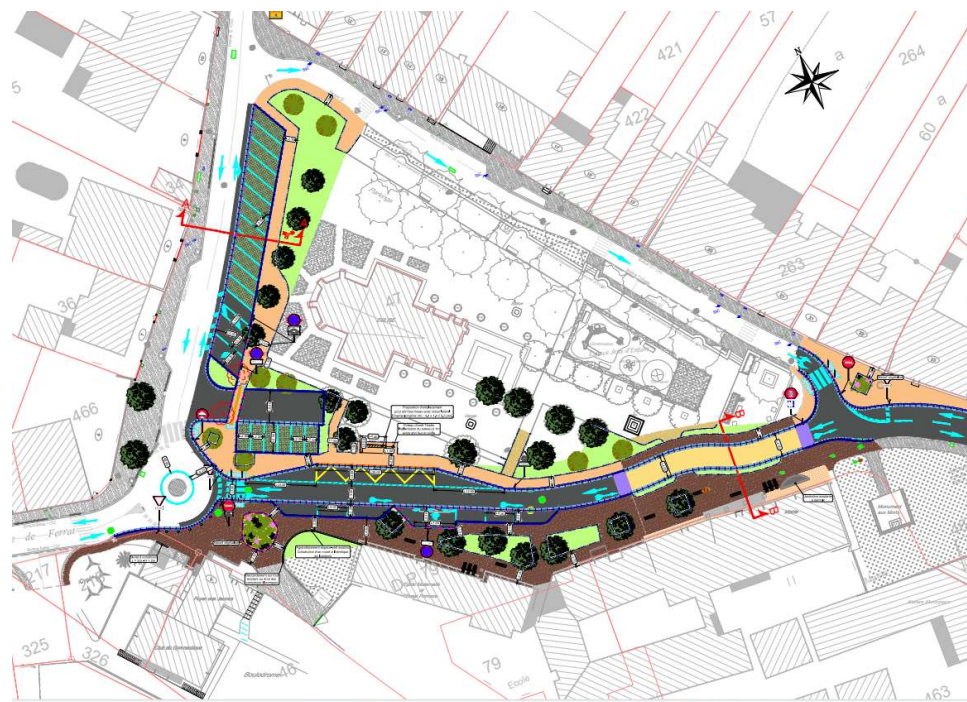




toulouse
métropole



DESC Place de Roaldes du Bourg – Seilh

PHASE 1 : TRAVAUX COTE EGLISE / MAIRIE (zone de travaux)

Dates : du 13/01/2025 au 07/03/2025

Travaux :

- Démolition
- Réseaux EP, arrosage
- Pose bordures
- Mises à la cote
- Réglage GNT 0/20
- Revêtements (béton, enrobés)

Restrictions de circulations :

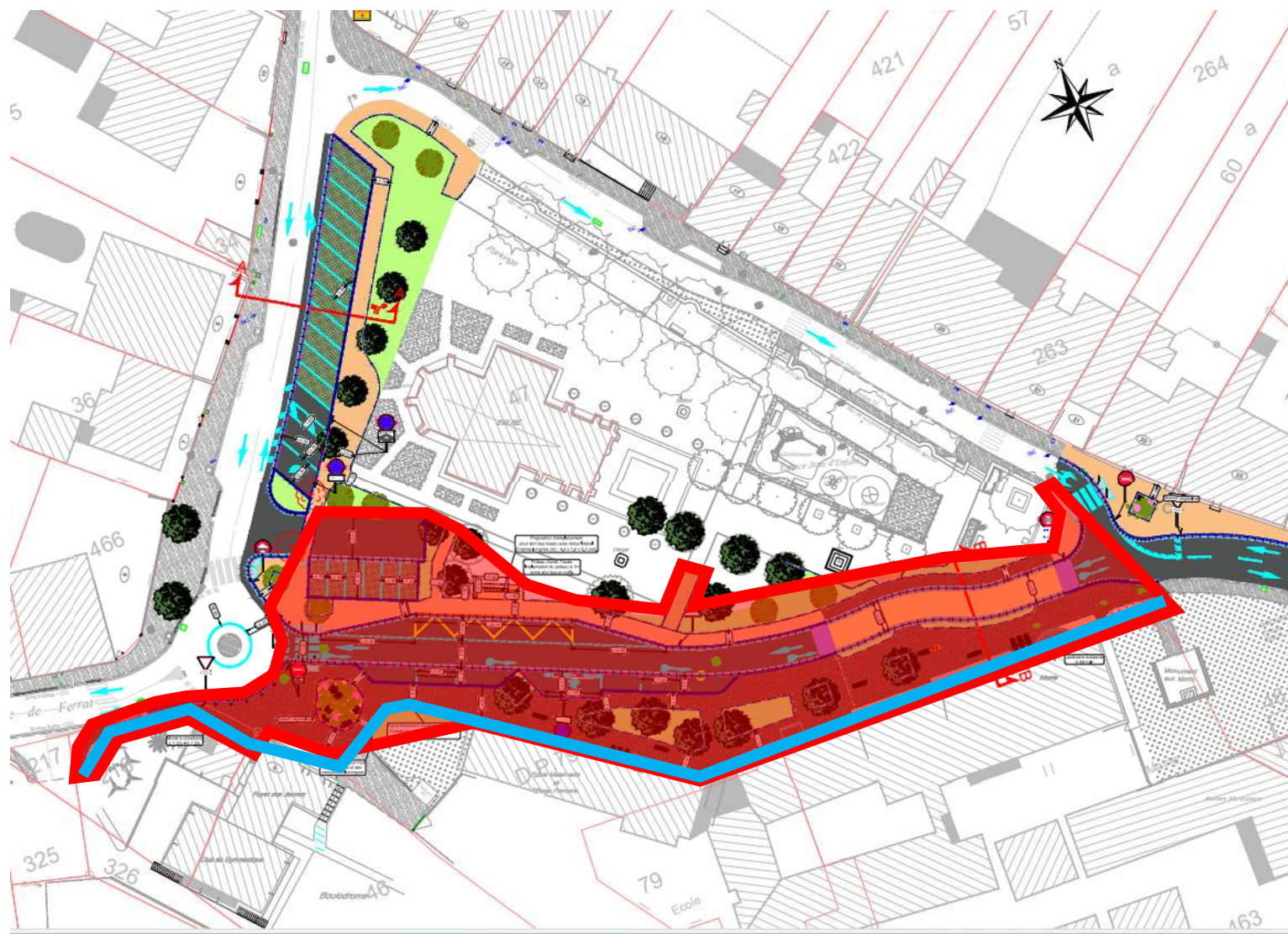
- Place de Roaldes du Bourg barrée entre la mairie et l'église
- Déviation VL et BUS par allée d'Espitalis et rue à sens unique place de Roaldes du Bourg
- Accès riverains / commerces / établissements publics conservés



Zone de travaux



Cheminement piéton conservé



PHASE 1 : TRAVAUX COTE EGLISE / MAIRIE (plan de déviation)

Dates : du 13/01/2025 au 07/03/2025

Travaux :

- Démolition
- Réseaux EP, arrosage
- Pose bordures
- Mises à la cote
- Réglage GNT 0/20
- Revêtements (béton, enrobés)

Restrictions de circulations :

- Place de Roaldes du Bourg barrée entre la mairie et l'église
- Déviation VL et BUS par allée d'Espitalis et rue à sens unique place de Roaldes du Bourg
- Accès riverains / commerces / établissements publics conservés

✘ ✘ ✘ Route barrée

 Arrêt de bus déplacé

 Déviation bus

 Déviation VL/PL



PHASE 2 : TRAVAUX ZONE DE STATIONNEMENT OUEST (zone de travaux)

Dates : du 10/03/2025 au 02/04/2025

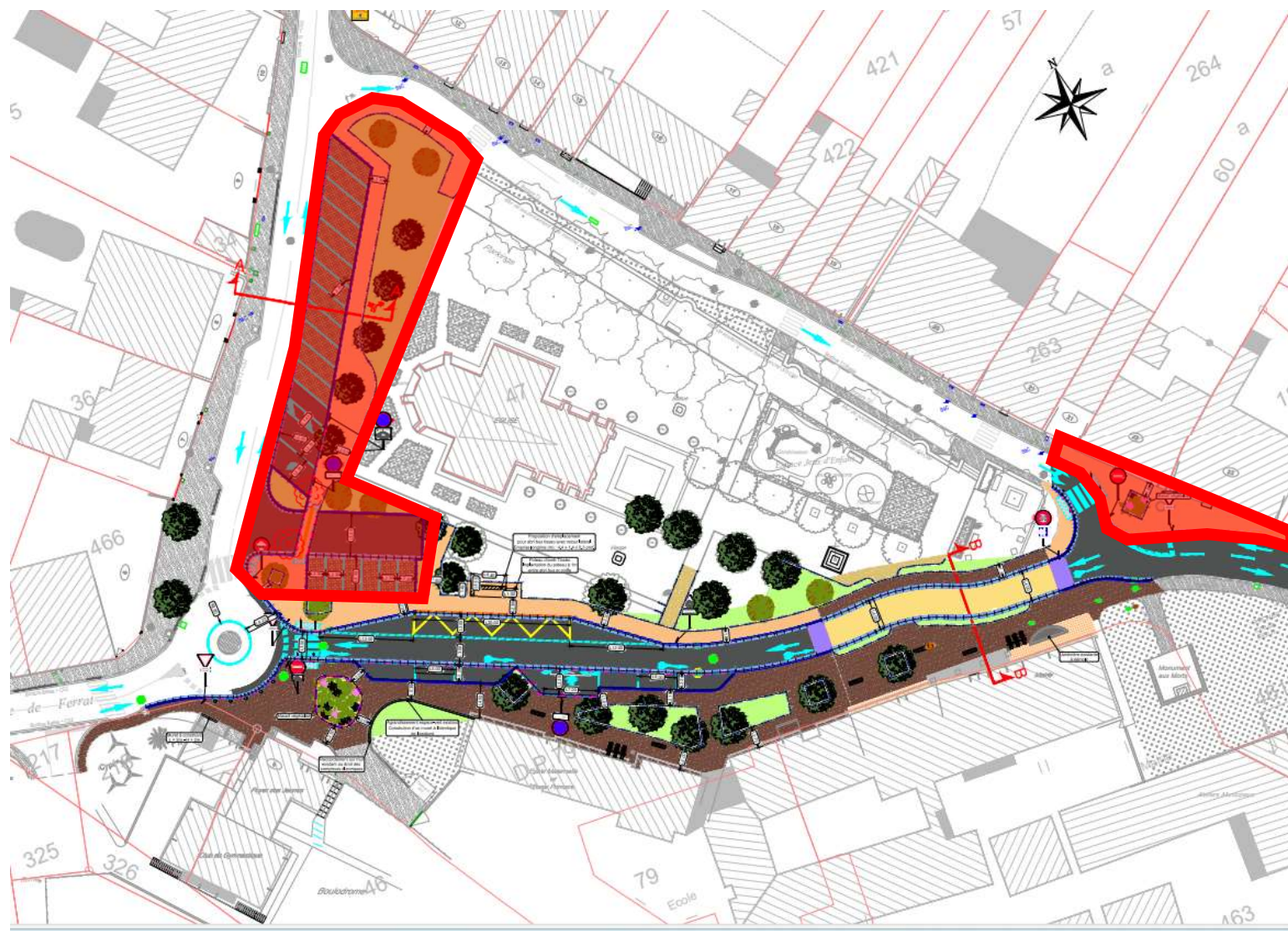
Travaux :

- Démolition
- Réseaux EP, arrosage
- Pose bordures, dalles gazon
- Mises à la cote
- Réglage GNT 0/20
- Revêtements (enrobés)

Restrictions de circulations :

- Zone de stationnement en sable stabilisé barrée
- Circulation rétablie entre la mairie et l'église
- Trajet bus Tisséo rétabli
- Accès riverains / commerces / établissements publics conservés

 Zone de travaux



PHASE 2 : TRAVAUX ZONE DE STATIONNEMENT OUEST (plan de déviation)

Dates : du 10/03/2025 au 02/04/2025


Travaux :

- Démolition
- Réseaux EP, arrosage
- Pose bordures, dalles gazon
- Mises à la cote
- Réglage GNT 0/20
- Revêtements (enrobés)


Restrictions de circulations :

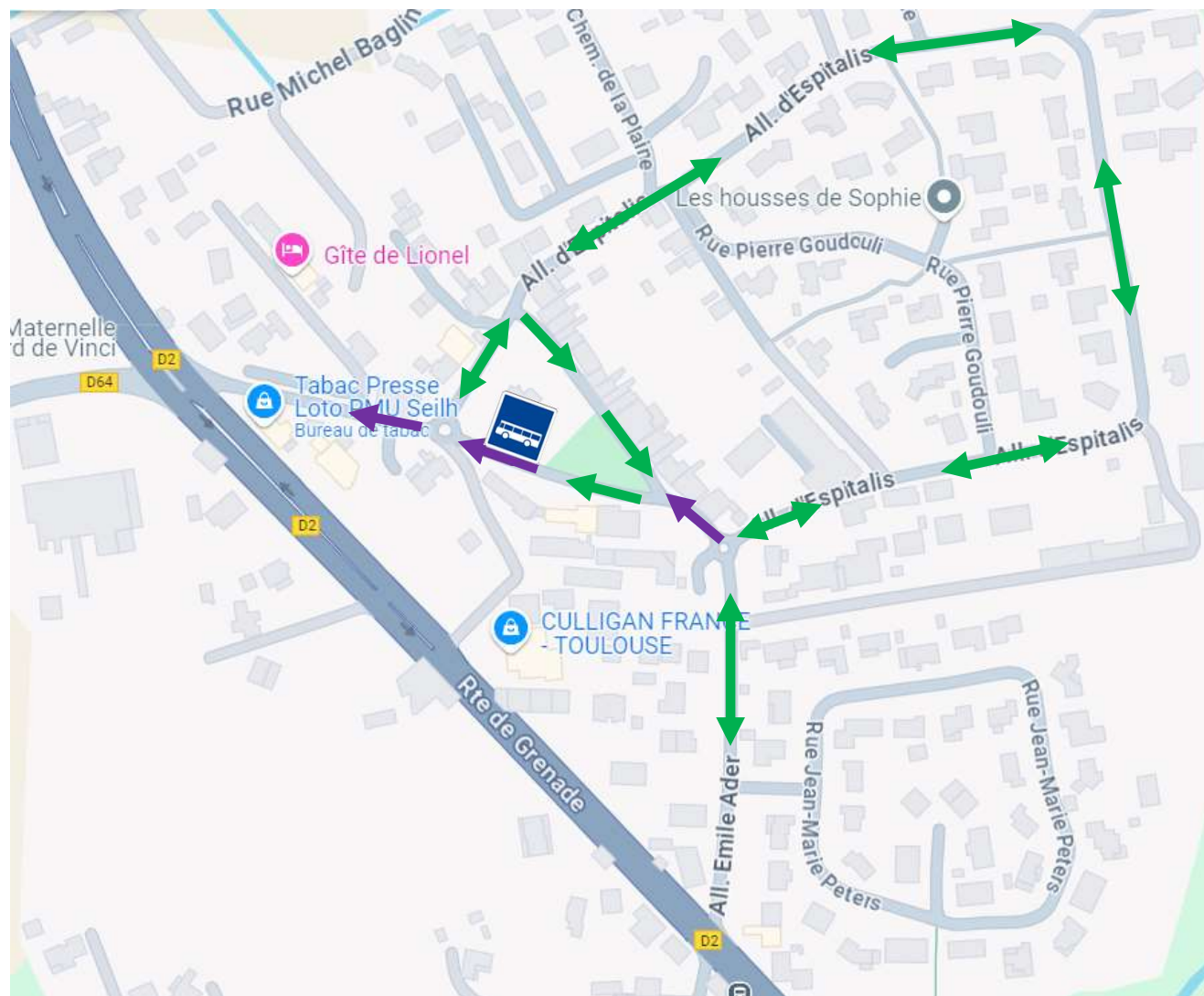
- Sens de circulation rétablis en configuration définitive
- Circulation rétablie entre la mairie et l'église
- Trajet bus Tisséo rétabli
- Accès riverains / commerces / établissements publics conservés

✘ ✘ ✘ Route barrée

 Arrêt de bus rétabli

 Trajet bus rétabli

 Sens de circulation VL/PL



PHASE 3 : ENROBES RUE ADER (zone de travaux)

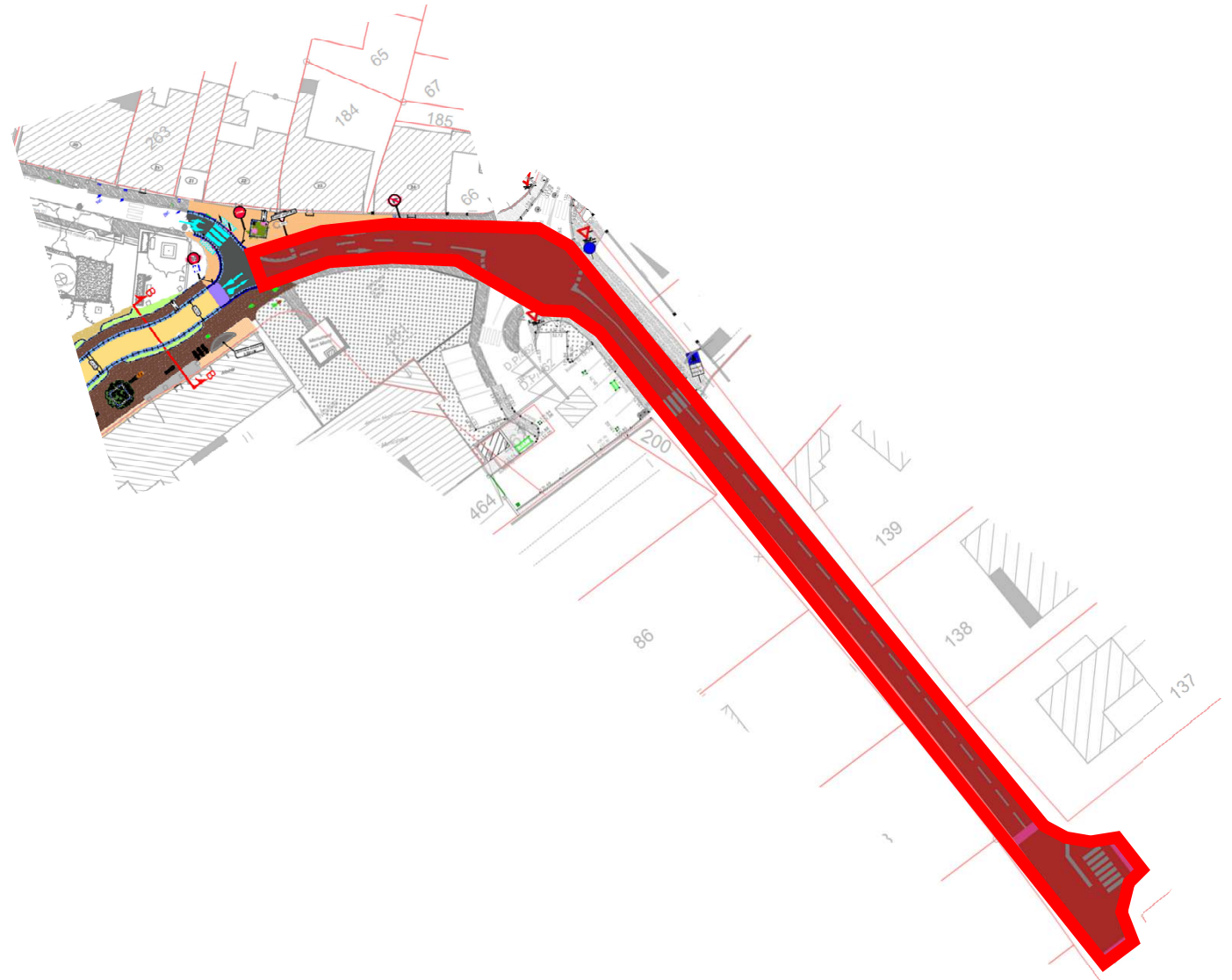
Dates : du 03/04/2025 au 11/04/2025


Travaux :

- Rabotage enrobé
- Mises à la cote
- Revêtements (enrobés)

Restrictions de circulations :

- Travaux sous circulation alternée
- Rue Ader barrée sauf riverains
- Itinéraire bus dévié en faisant le tour de la place de Roaldes du Bourg



 Zone de travaux

PHASE 3 : ENROBES RUE ADER (plan de déviation)

Dates : du 03/04/2025 au 11/04/2025


Travaux :

- Rabotage enrobé
- Mises à la cote
- Revêtements (enrobés)

Restrictions de circulations :

- Travaux sous circulation alternée
- Rue Ader barrée sauf riverains
- Itinéraire bus dévié en faisant le tour de la place de Roaldes du Bourg

✘ ✘ ✘ Route barrée sauf riverains (circulation alternée)

 Arrêt de bus rétabli

 Déviation bus

 Déviation VL/PL

